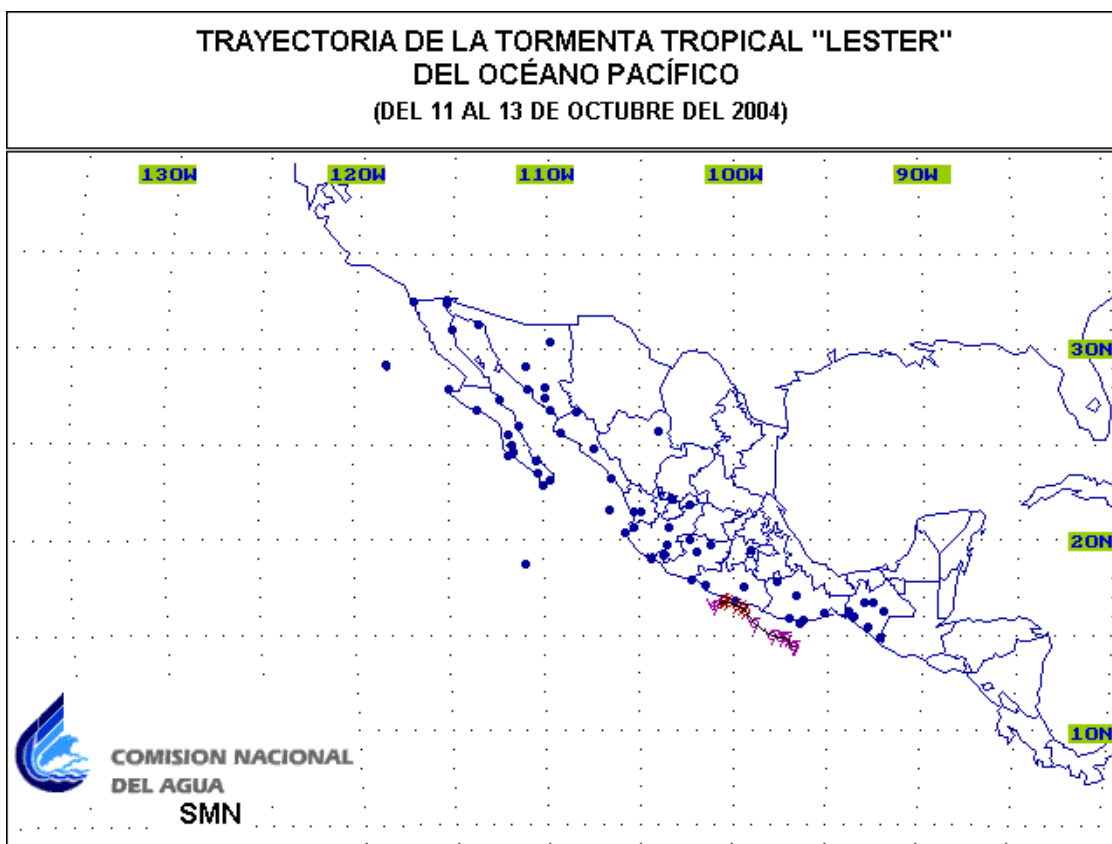



Tormenta Tropical "Lester" del Océano Pacífico

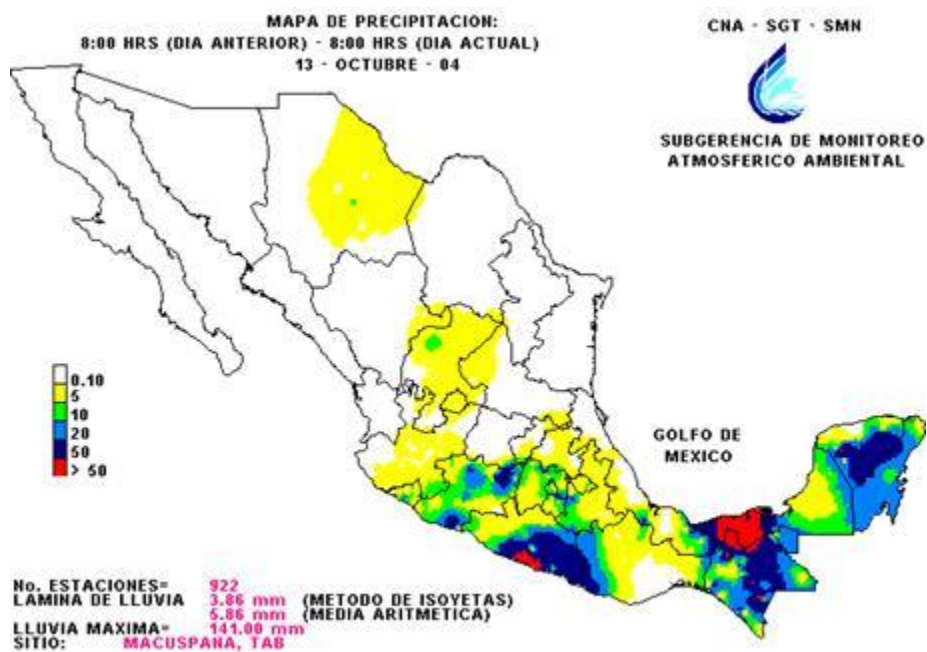
[11 Octubre - 13 Octubre]

| Evolución de "Lester" | |
|-----------------------|---------------------|
| Depresión tropical | Octubre 11 (21 GMT) |
| Tormenta tropical | Octubre 12 (21 GMT) |
| Depresión tropical | Octubre 13 (21 GMT) |
| Disipación | Octubre 13 (21 GMT) |

| Características | |
|--|---|
| Recorrido | 585 km |
| Duración | 48 horas |
| Intensidad máxima de vientos | 90 km/h |
| Presión mínima central | 1000 hPa |
| Distancia más cercana a costas nacionales | Sobre la Laguna de Tres Palos, 40km al Sur-Sureste de Acapulco, Gro., el día 12 de octubre. |
| Lluvia máxima puntual en 24 h. | 106.5mm en Cumbres de Figueroa, Gro., el día 12 de octubre |
| Sistema de Aviso | |
| Número de avisos | 17 |
| Número de Boletines de vigilancia permanente | 5 |







Fecha de Actualización 1° de Diciembre de 2004.